








Grundlage: Deutsche Grundkarte 1:5.000  
 Vervielfältigt mit Genehmigung des Landesvermessungsamtes Schleswig-Holstein  
 vom 11.01.2007 Geschäftszeichen: 12 - 562.6 - S 13/07 und  
 vom 10.03.2008 Geschäftszeichen 12 - 562.6 - S 173/08

**Zeichenerklärung**









**Bestand Klima**

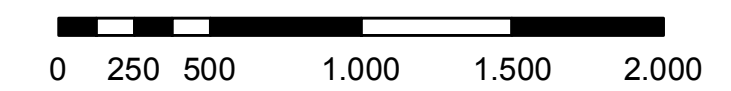
-  Kaltluftsammlgebiet
-  Wald mit klimatischer oder lufthygienischer Bedeutung
-  großflächige, trocken-warme Böschungs-/Hangabschnitte (klimatische Sonderstandorte)
-  Kalt-/Frischluftleitbahn (insbes. für Flurwindsystem)
-  Belastungsraum

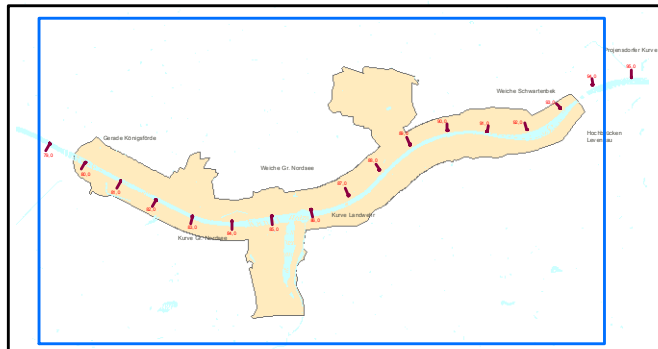
**Konfliktschwerpunkte**

-  baubedingter Konflikt
- K 1** baubedingter Verlust der Vegetationsdecke - Modifikation des Strahlungs- und Verdunstungshaushalts
- K 2** baubedingter Verlust/Überformung von trocken-warmen Böschungs-/Hangabschnitten
-  anlagebedingter Konflikt
- K 3** anlagebedingter Verlust/Überformung von trocken-warmen Böschungs-/Hangabschnitten

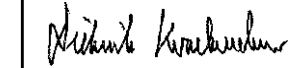

**Sonstiges**

-  Grenze des Untersuchungsraumes
-  Vorhabensfläche (Grenzen und Struktur)
-  Bodenablagerung/ Aufschüttung
-  Baustellenlager
-  Neubau Fähranleger/ Zufahrt
-  Schutenanleger
-  Vertiefung/ Abgrabung
-  Wegebau/ Zufahrt





Ausbau Oststrecke NOK

Geprüft - Genehmigt	Unterschrift im Auftrag	Amts-/ Dienstbezeichnung
Aufgestellt Kiel-Holtenau, den 30.11.2009	Unterschrift	Amts-/ Dienstbezeichnung LBDiR
Wasser- und Schifffahrtsamt Kiel-Holtenau		LBDiR
Zeichnung gefertigt/ bearbeitet (Datum, Name)		Vermerk des bearbeitenden Ingenieurbüros
Datum	Name	 Hannover, 30.11.2009
bearbeitet November 2009	Sicard	
gezeichnet November 2009	Sicard	Zeichnung geprüft
		 Hannover, 30.11.2009

Planfeststellung									
Wasser- und Schifffahrtsdirektion Nord Wasser- und Schifffahrtsamt Kiel-Holtenau									
OrgEinh Amt	AB	BWA Nr	Str ZB	Kilometer	S	rechts	Koordinaten		hoch
1 14	00	34	01		0				
Objektbenennung		Ausbau der Oststrecke des NOK							
Objektteil		Umweltverträglichkeitsstudie							
Einzelheit		Schutzgut Klima / Luft - Bestand und Bewertung, Auswirkungen des Vorhabens							
OArt	ObjektidentNr	Objekt- Teil	ZK	OB	Entwurf Nr	Maßstab 1 : 10.000			
1 11	3 4 0 1	0 0 0	0 0	1	111000 01 23 106	Blatt-Nr 1			
Die Übereinstimmung mit der Ausführung wird bestätigt:									
Datum					Unterschrift, Funktionsbez.				
DVtU-Identifikation									
DVtU-Index									